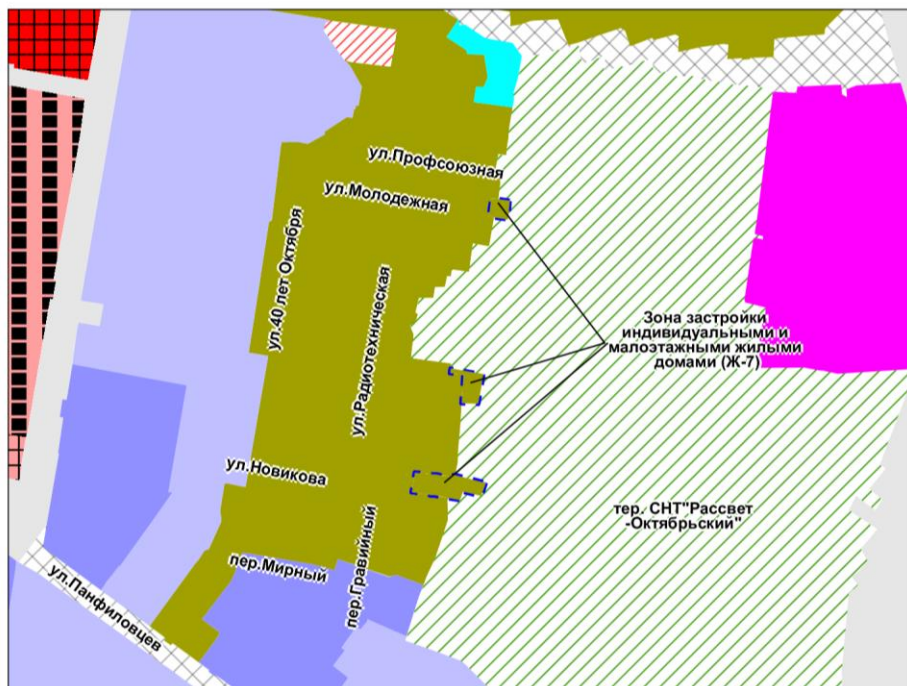


Приложение 1
к решению Совета депутатов
города Новосибирска
от _____ № _____



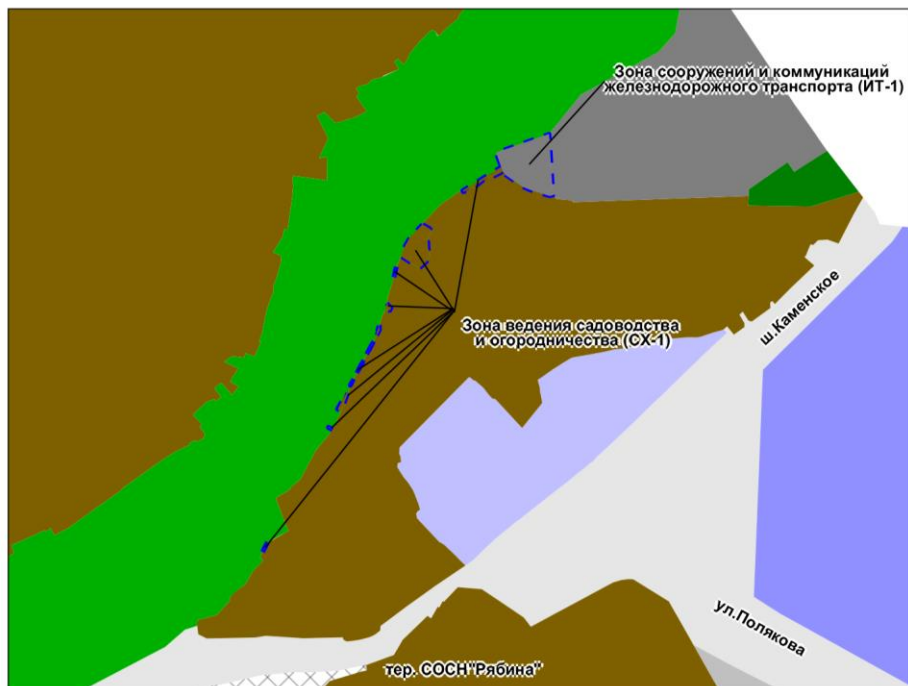
Масштаб 1 : 8 000

Приложение 2
к решению Совета депутатов
города Новосибирска
от _____ № _____



Масштаб 1 : 10 000

Приложение 3
к решению Совета депутатов
города Новосибирска
от _____ № _____



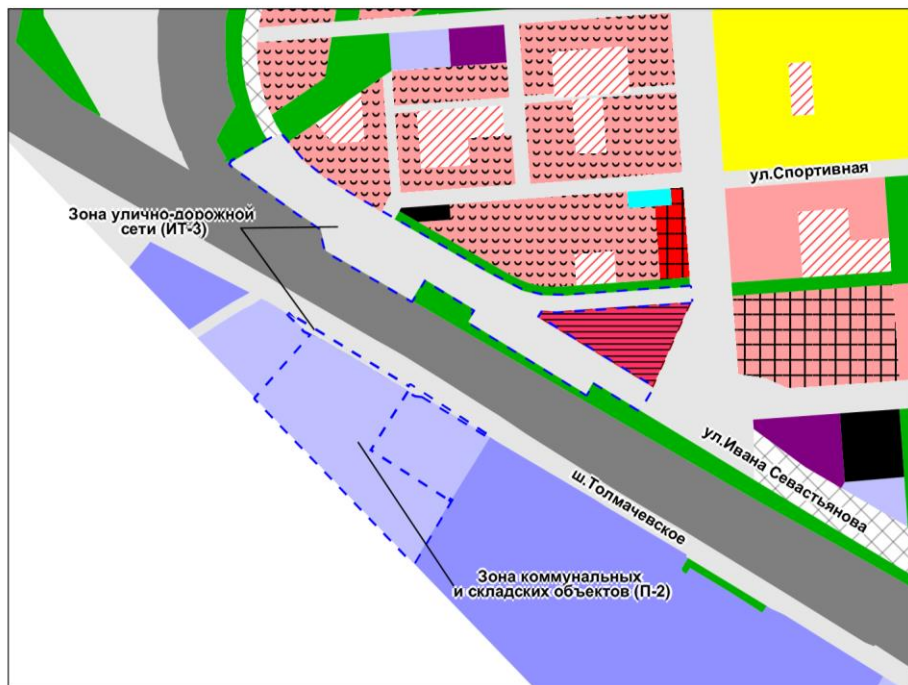
Масштаб 1 : 9 000

Приложение 4
к решению Совета депутатов
города Новосибирска
от _____ № _____



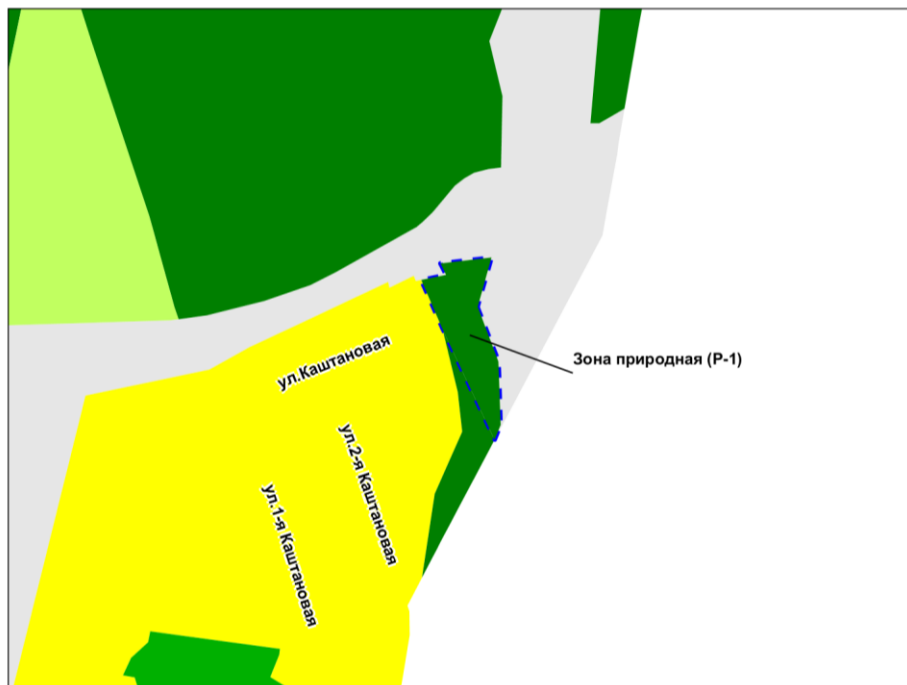
Масштаб 1 : 5 000

Приложение 5
к решению Совета депутатов
города Новосибирска
от _____ № _____



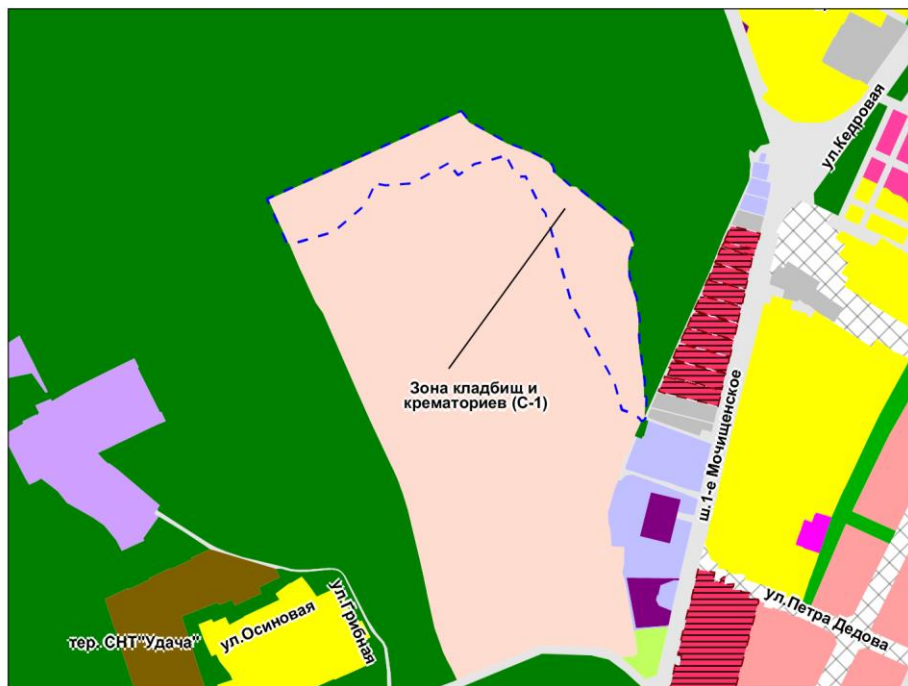
Масштаб 1 : 20 000

Приложение 6
к решению Совета депутатов
города Новосибирска
от _____ № _____



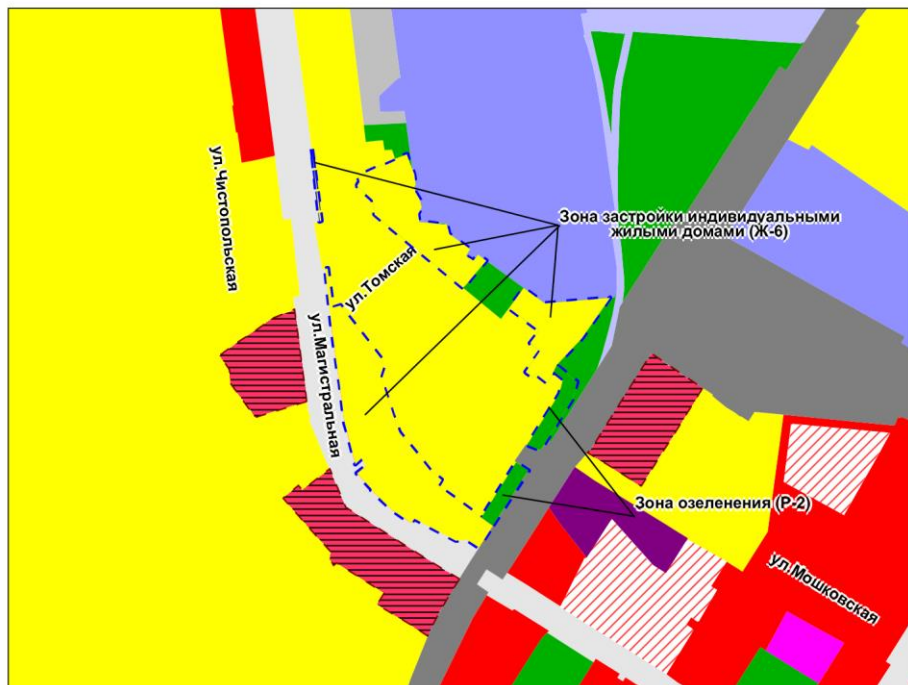
Масштаб 1 : 7 000

Приложение 7
к решению Совета депутатов
города Новосибирска
от _____ № _____



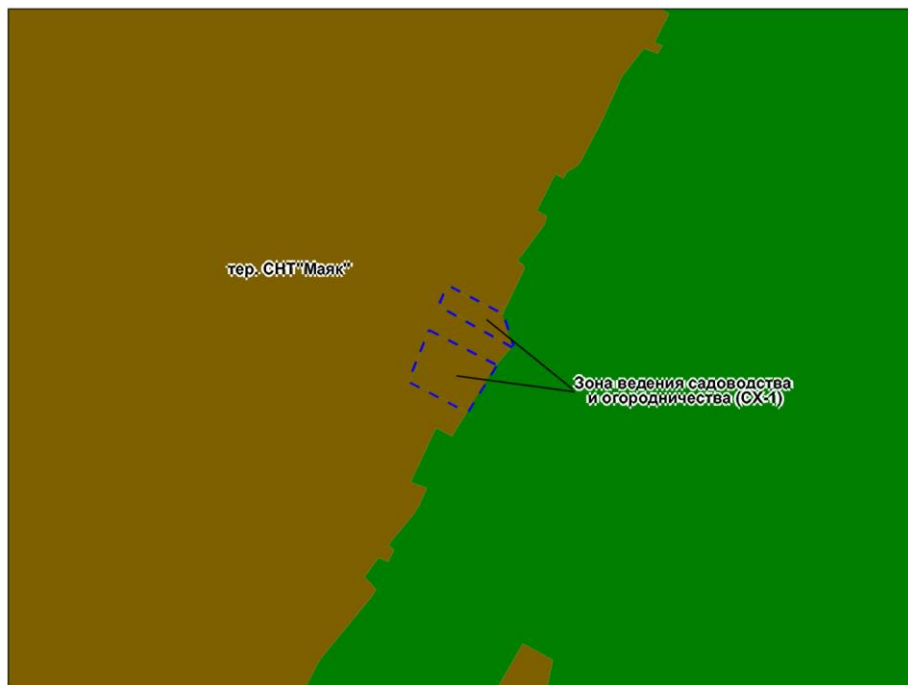
Масштаб 1 : 28 000

Приложение 8
к решению Совета депутатов
города Новосибирска
от _____ № _____



Масштаб 1 : 8 000

Приложение 9
к решению Совета депутатов
города Новосибирска
от _____ № _____



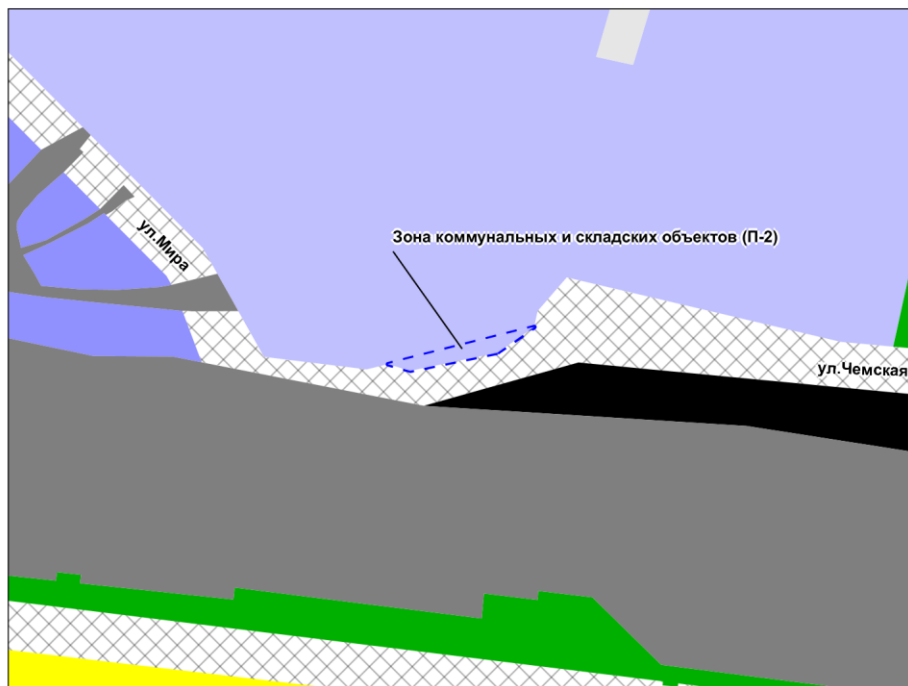
Масштаб 1 : 3 000

Приложение 10
к решению Совета депутатов
города Новосибирска
от _____ № _____



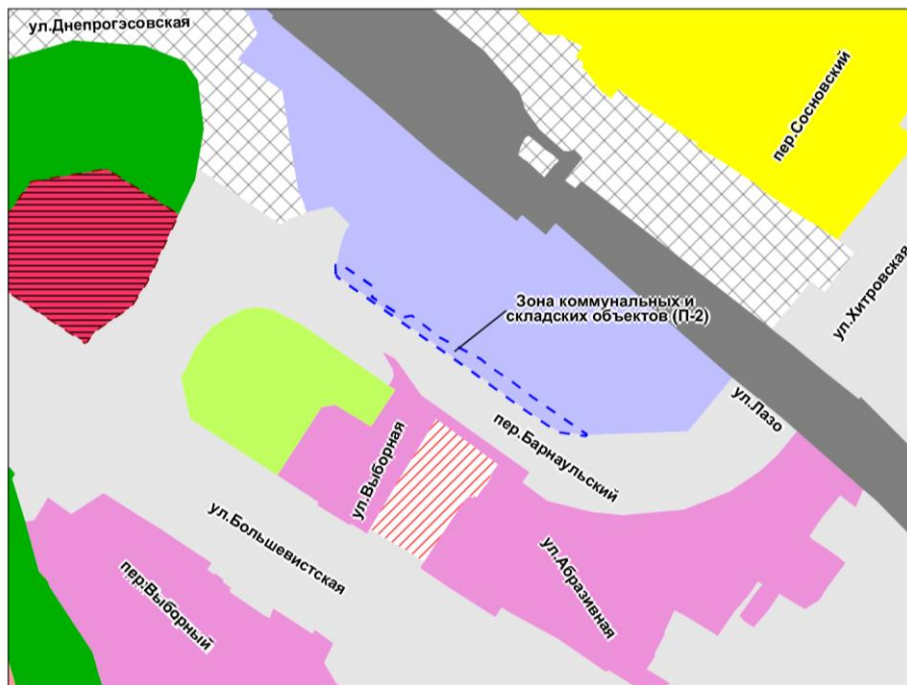
Масштаб 1 : 25 000

Приложение 11
к решению Совета депутатов
города Новосибирска
от _____ № _____



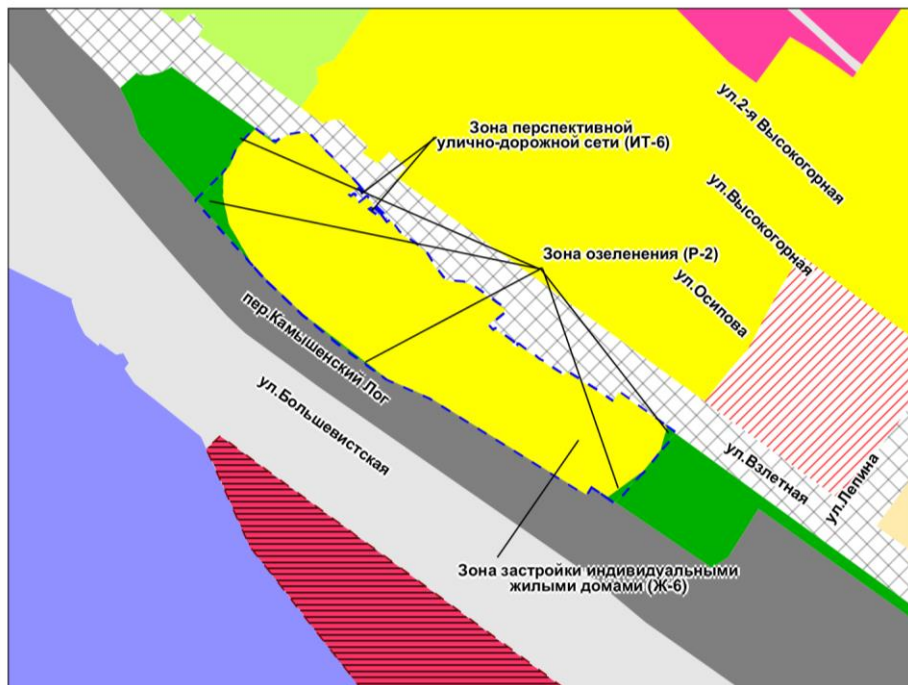
Масштаб 1 : 5 000

Приложение 12
к решению Совета депутатов
города Новосибирска
от _____ № _____



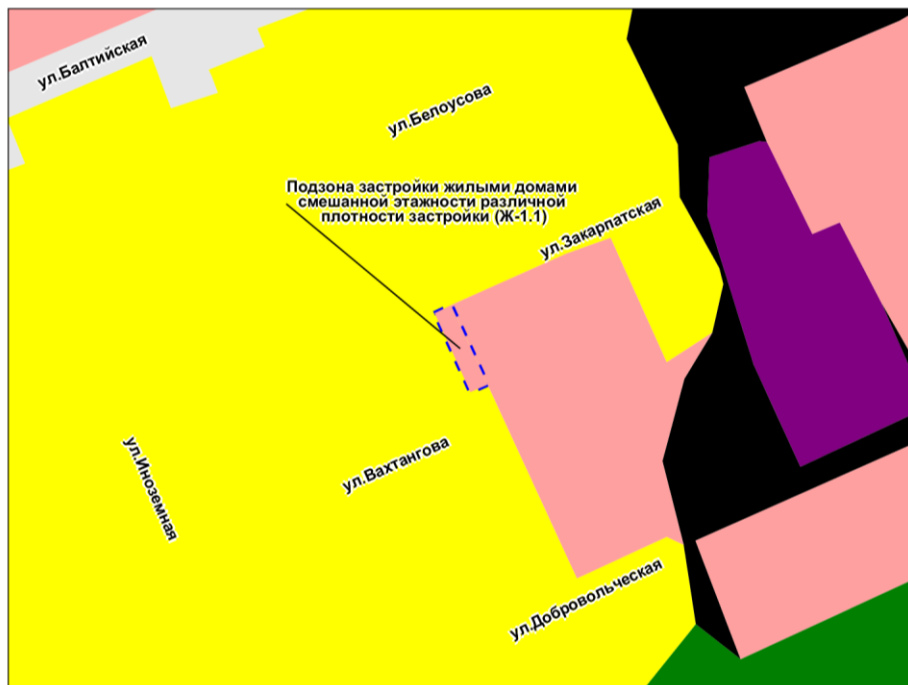
Масштаб 1 : 5 000

Приложение 13
к решению Совета депутатов
города Новосибирска
от _____ № _____



Масштаб 1 : 7 000

Приложение 14
к решению Совета депутатов
города Новосибирска
от _____ № _____



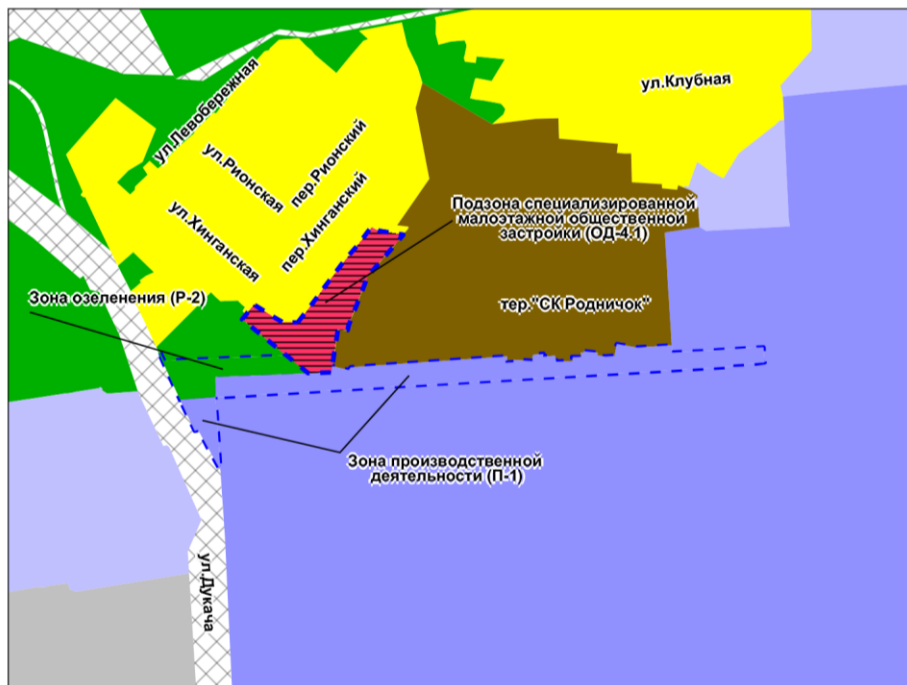
Масштаб 1 : 3 000

Приложение 15
к решению Совета депутатов
города Новосибирска
от _____ № _____



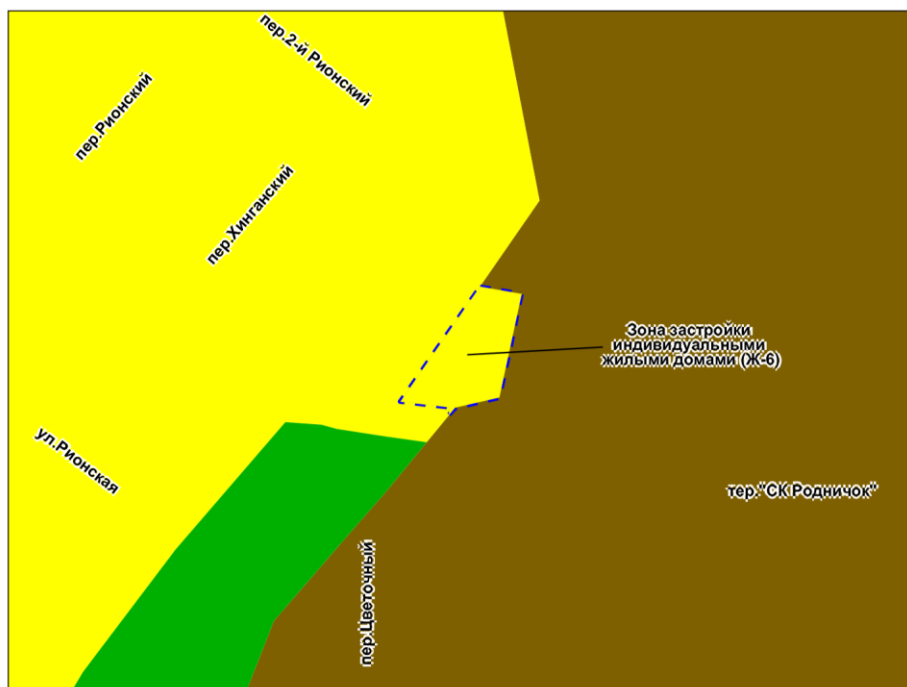
Масштаб 1 : 15 000

Приложение 16
к решению Совета депутатов
города Новосибирска
от _____ № _____



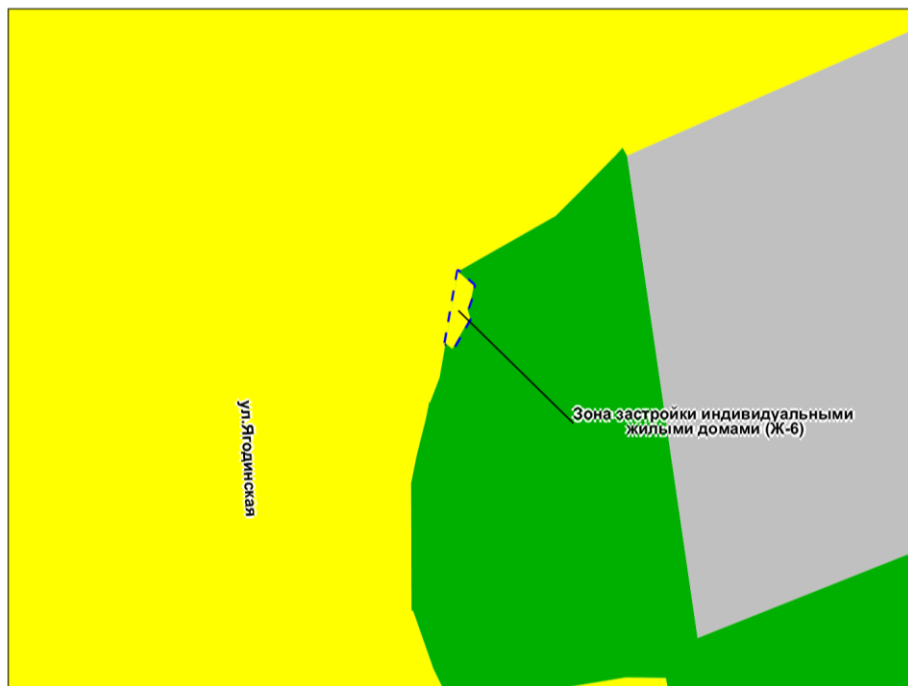
Масштаб 1 : 13 000

Приложение 17
к решению Совета депутатов
города Новосибирска
от _____ № _____



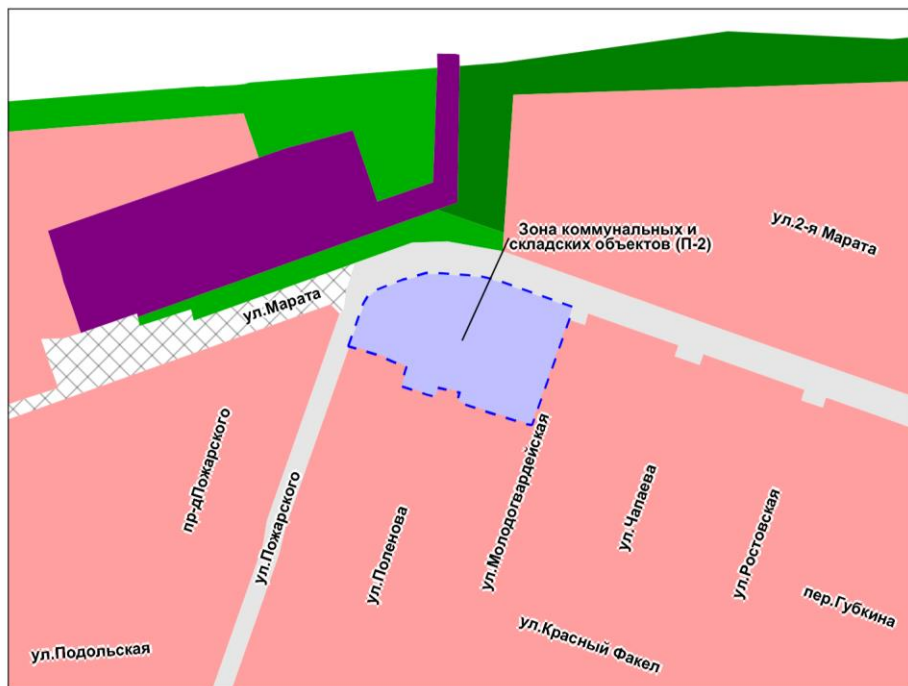
Масштаб 1 : 3 000

Приложение 18
к решению Совета депутатов
города Новосибирска
от _____ № _____



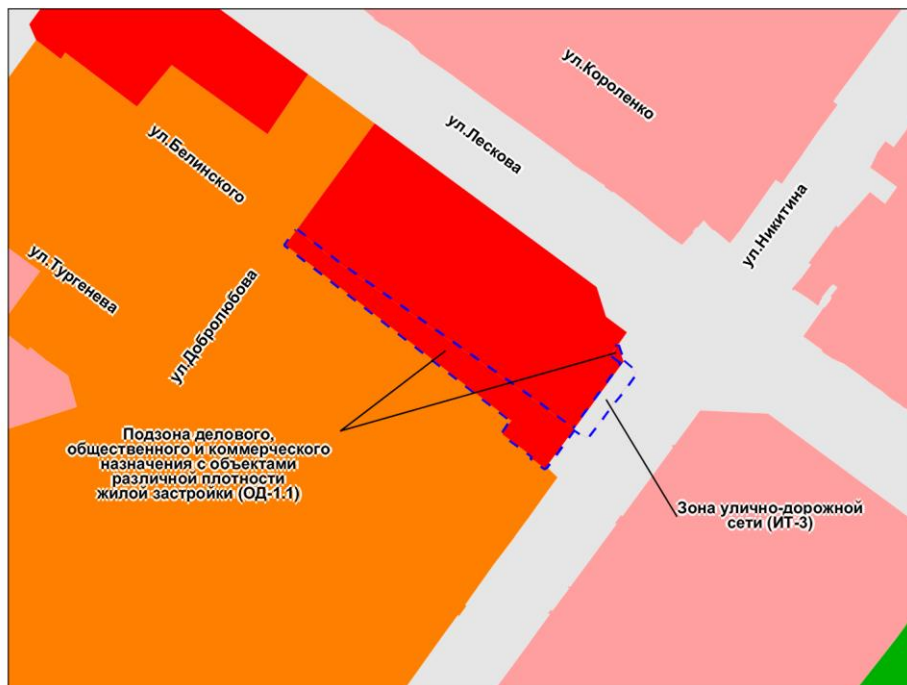
Масштаб 1 : 3 000

Приложение 19
к решению Совета депутатов
города Новосибирска
от _____ № _____



Масштаб 1 : 5 000

Приложение 20
к решению Совета депутатов
города Новосибирска
от _____ № _____



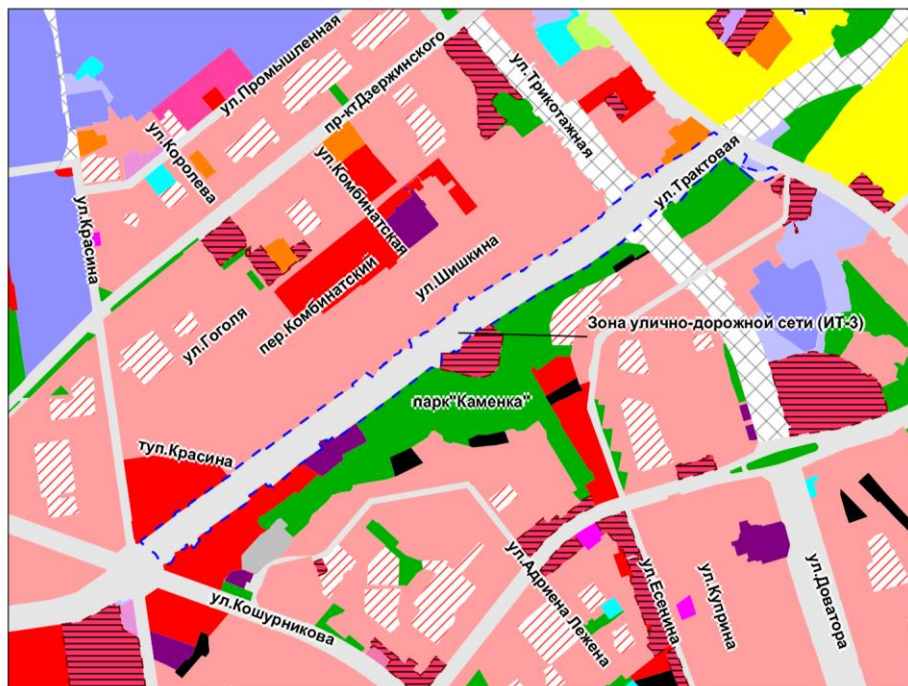
Масштаб 1 : 5 000

Приложение 21
к решению Совета депутатов
города Новосибирска
от _____ № _____



Масштаб 1 : 2 000

Приложение 22
к решению Совета депутатов
города Новосибирска
от _____ № _____



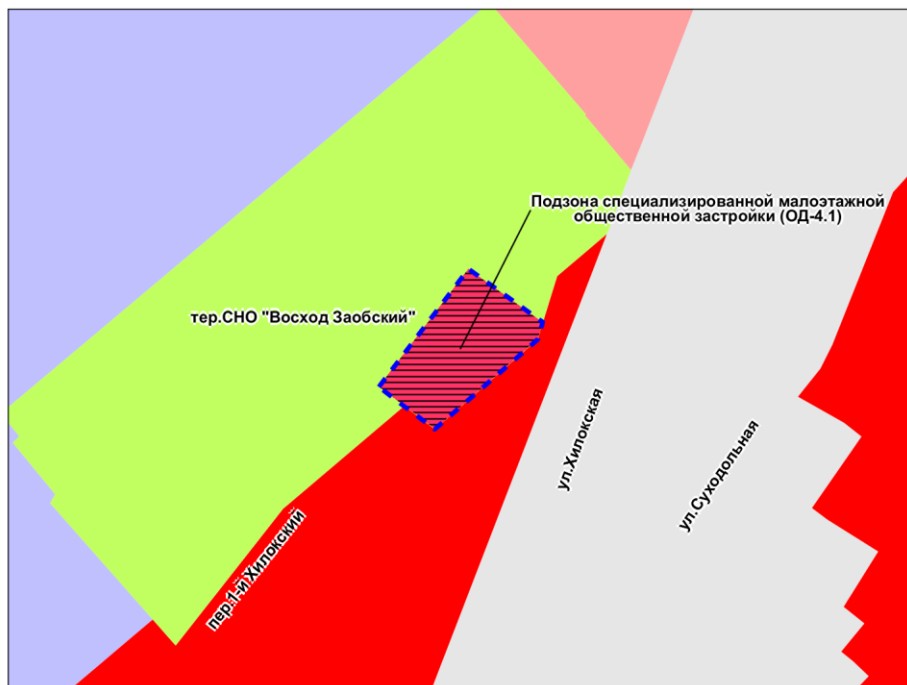
Масштаб 1 : 25 000

Приложение 23
к решению Совета депутатов
города Новосибирска
от _____ № _____



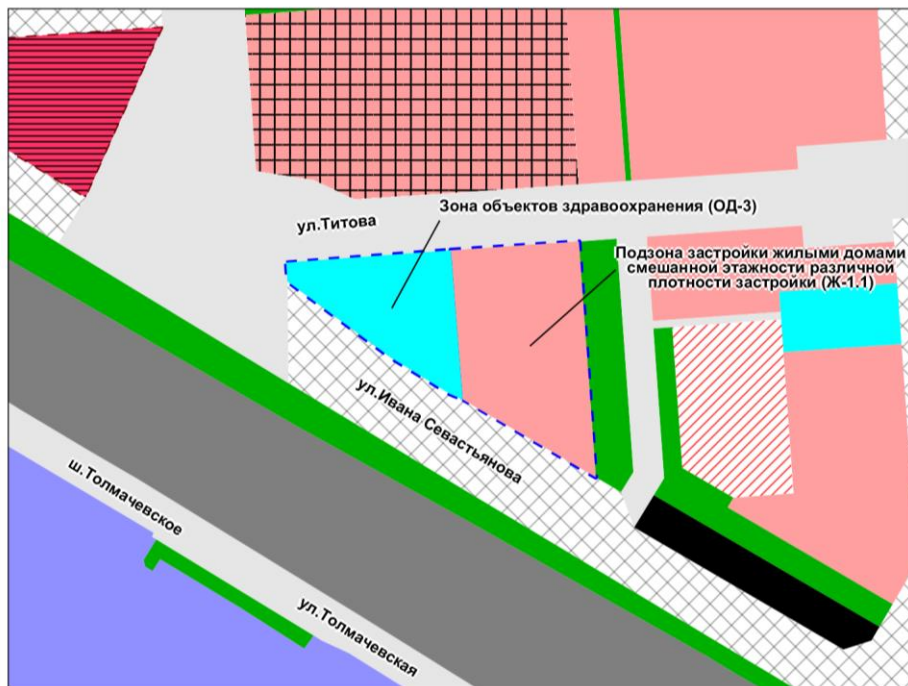
Масштаб 1 : 27 000

Приложение 24
к решению Совета депутатов
города Новосибирска
от _____ № _____



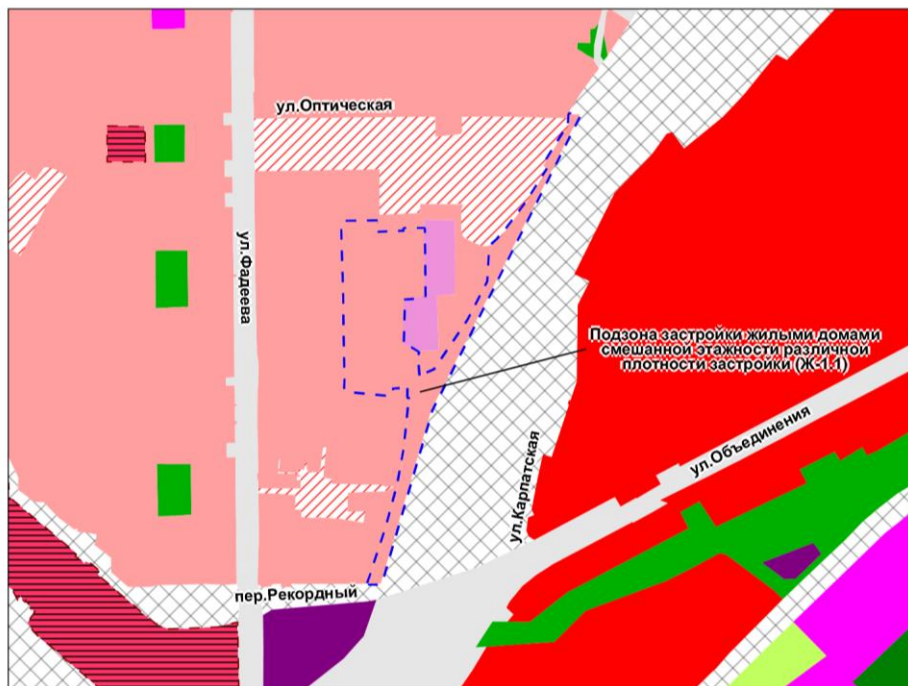
Масштаб 1 : 3 000

Приложение 25
к решению Совета депутатов
города Новосибирска
от _____ № _____



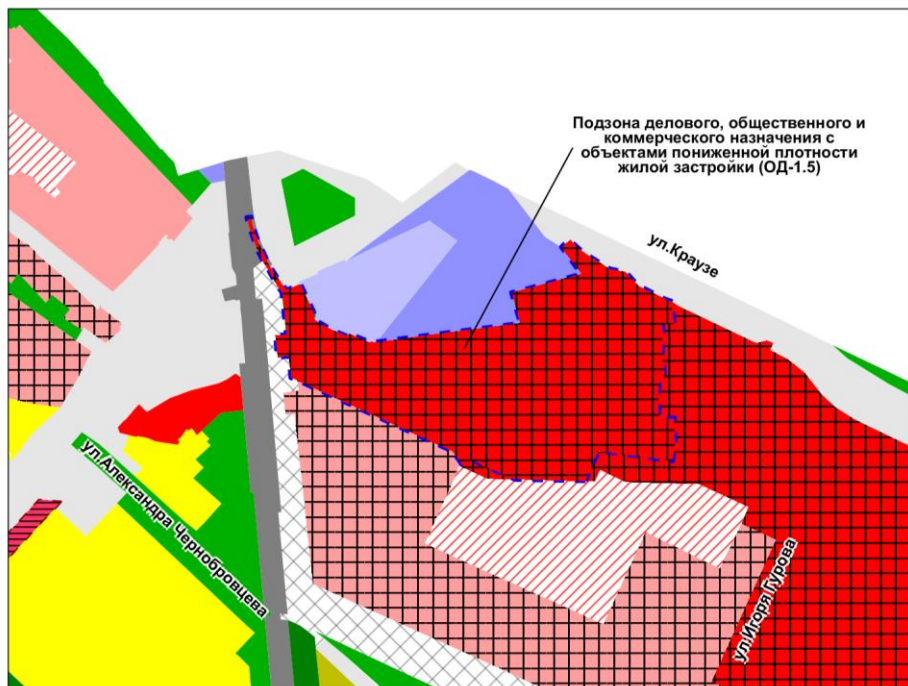
Масштаб 1 : 10 000

Приложение 26
к решению Совета депутатов
города Новосибирска
от _____ № _____



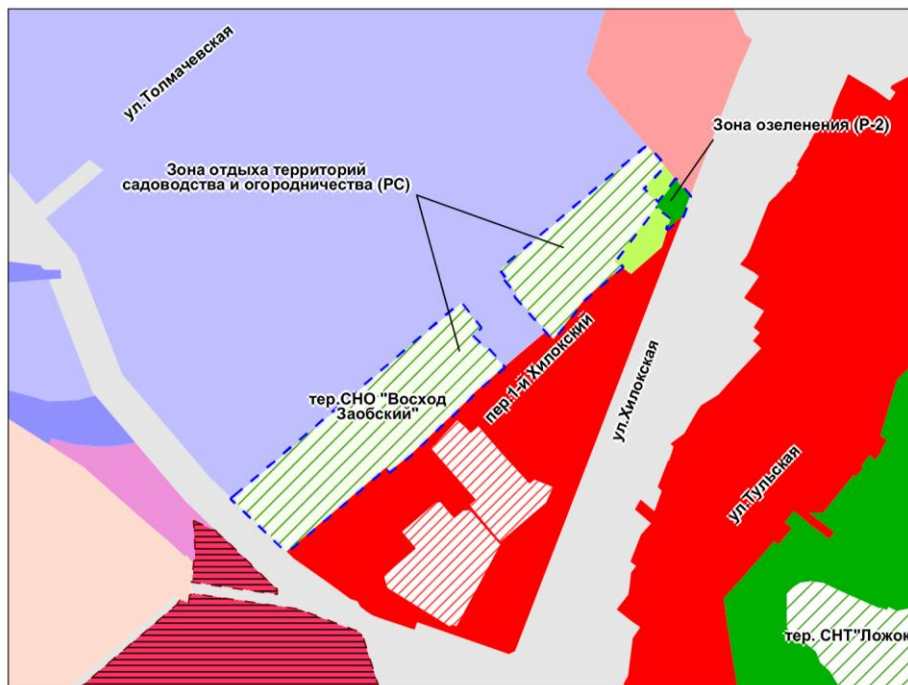
Масштаб 1 : 10 000

Приложение 27
к решению Совета депутатов
города Новосибирска
от _____ № _____



Масштаб 1 : 10 000

Приложение 28
к решению Совета депутатов
города Новосибирска
от _____ № _____



Масштаб 1 : 10 000

Приложение 29
к решению Совета депутатов
города Новосибирска
от _____ № _____



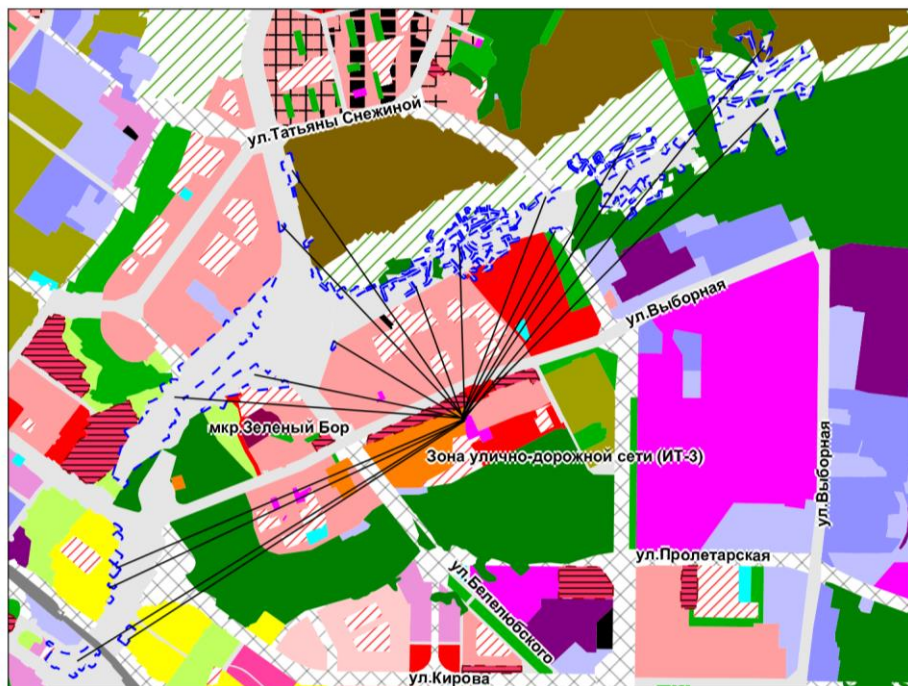
Масштаб 1 : 12 000

Приложение 30
к решению Совета депутатов
города Новосибирска
от _____ № _____



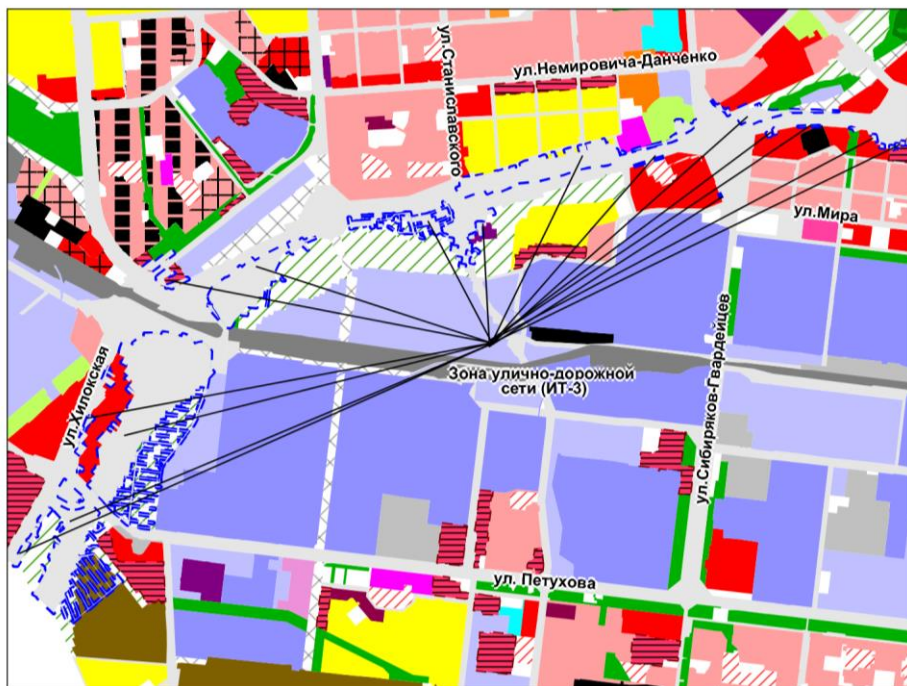
Масштаб 1 : 12 000

Приложение 31
к решению Совета депутатов
города Новосибирска
от _____ № _____



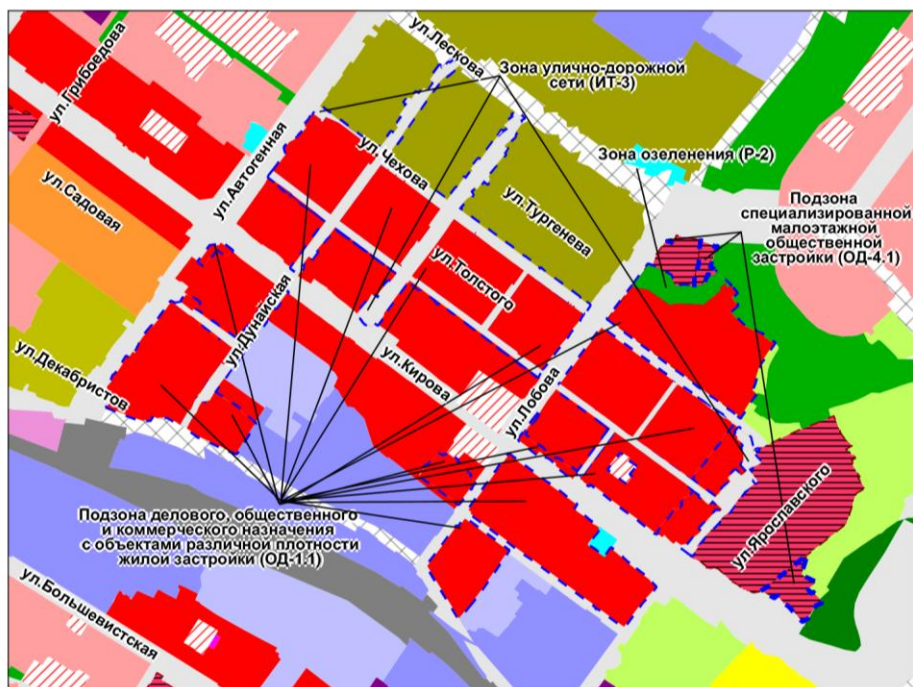
Масштаб 1 : 42 000

Приложение 32
к решению Совета депутатов
города Новосибирска
от _____ № _____



Масштаб 1 : 48 000

Приложение 33
к решению Совета депутатов
города Новосибирска
от _____ № _____

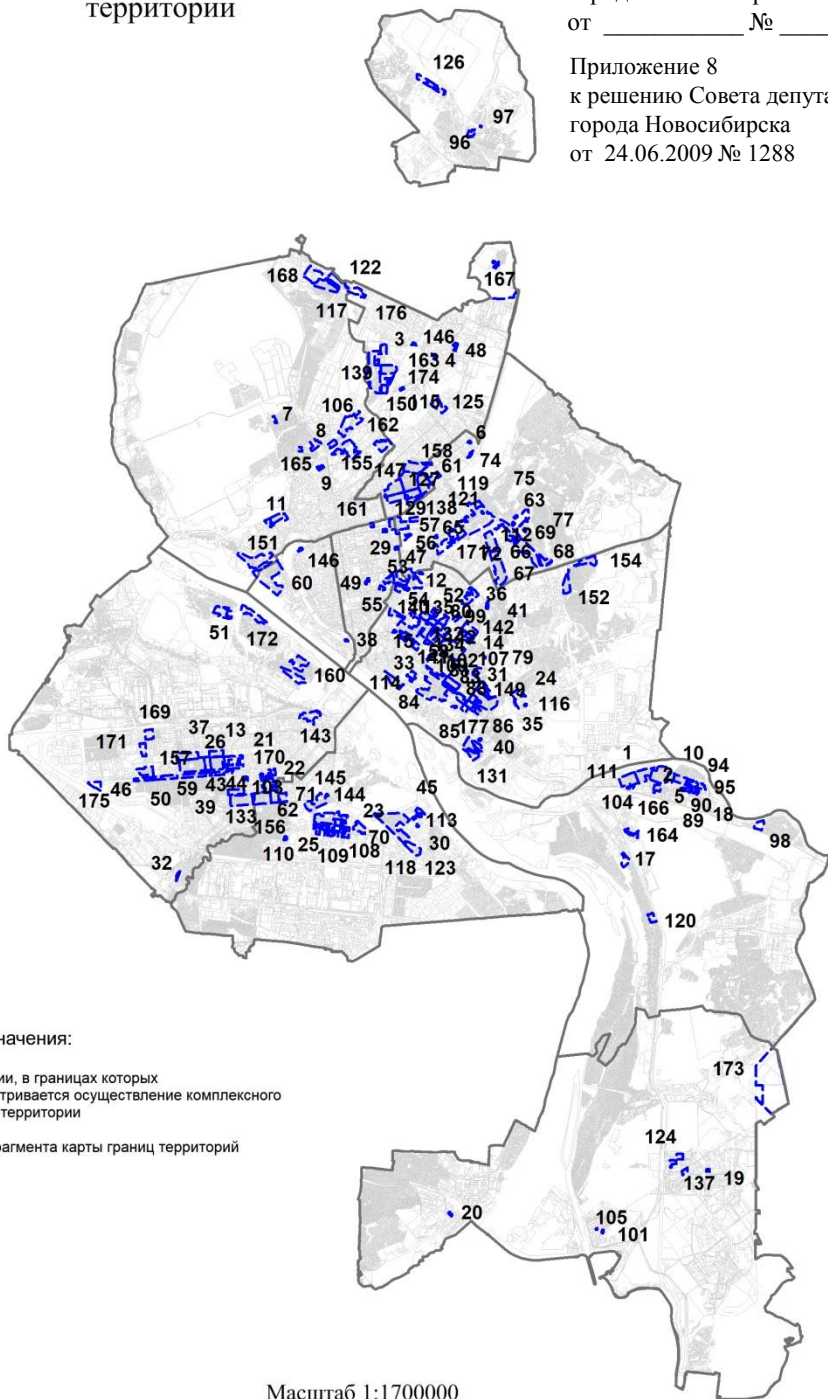


Масштаб 1 : 20 000


Карта границ территорий, предусматривающих осуществление комплексного развития территории

Приложение 34
к решению Совета депутатов
города Новосибирска
от _____ № _____

Приложение 8
к решению Совета депутатов
города Новосибирска
от 24.06.2009 № 1288



Условные обозначения:

 территории, в границах которых предусматривается осуществление комплексного развития территории

1 номер фрагмента карты границ территорий

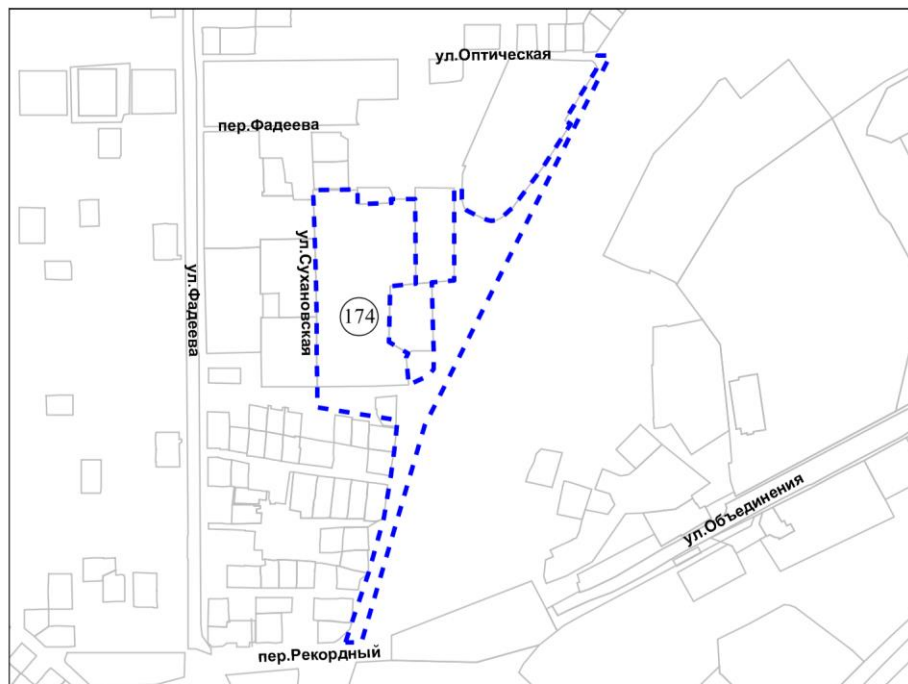
Масштаб 1:1700000

Приложение 35
к решению Совета депутатов
города Новосибирска
от _____ № _____

Приложение 174 к карте границ
территорий, предусматривающих
осуществление комплексного
развития территории

Фрагмент карты границ территорий, предусматривающих осуществление комплексного развития территории

- 174 территория, ограниченная улицами Сухановской, Оптической, пер. Рекордный



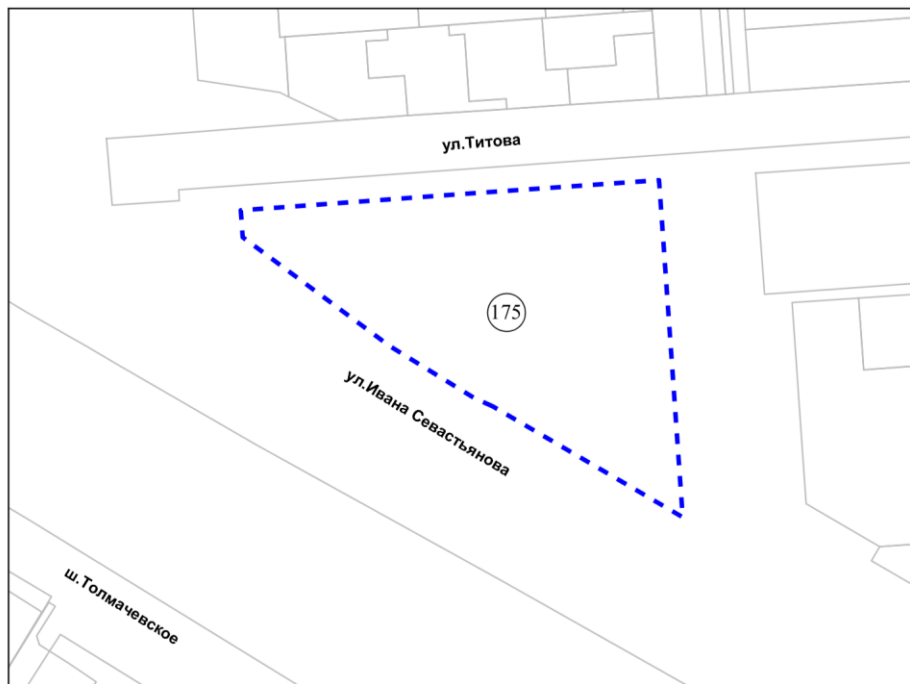
Масштаб 1:8 000

Приложение 36
к решению Совета депутатов
города Новосибирска
от _____ № _____

Приложение 175 к карте границ
территорий, предусматривающих
осуществление комплексного
развития территории

Фрагмент карты границ территорий, предусматривающих осуществление
комплексного развития территории

175 территория, ограниченная улицами Титова, Ивана Севастьянова



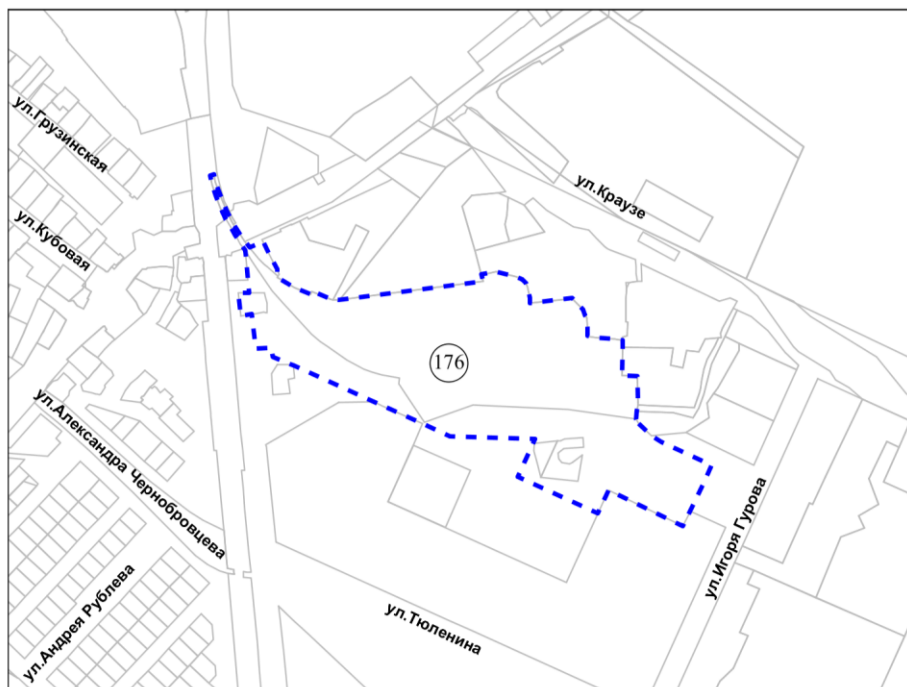
Масштаб 1:7 000

Приложение 37
к решению Совета депутатов
города Новосибирска
от _____ № _____

Приложение 176 к карте границ
территорий, предусматривающих
осуществление комплексного
развития территории

Фрагмент карты границ территорий, предусматривающих осуществление
комплексного развития территории

176 территория, ограниченная улицами Краузе, Игоря Гурова, Тюленина



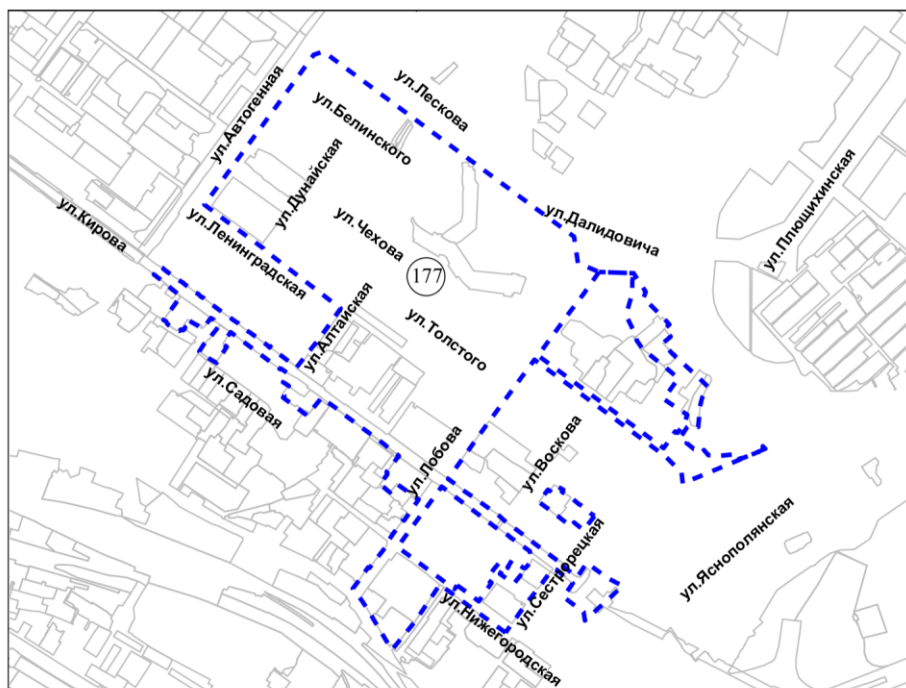
Масштаб 1:10 000

Приложение 38
к решению Совета депутатов
города Новосибирска
от _____ № _____

Приложение 177 к карте границ
территорий, предусматривающих
осуществление комплексного
развития территории

Фрагмент карты границ территорий, предусматривающих осуществление
комплексного развития территории

177 территория, ограниченная улицами Кирова, Автогенной, Лескова,
Лобова, Нижегородской



Масштаб 1:20 000